



www.mapujpomoc.pl

VIII-XI
20
22

MAPA POMOCY W POLSCE

TRENDY I ZMIANY

OGÓLNE INFORMACJE

Poniższy raport został opracowany na podstawie aktualizacji danych w bazie portalu Mapuj Pomoc, przeprowadzonej w okresie od 1 sierpnia do 30 listopada 2022 roku. Portal Mapuj Pomoc, stworzony i prowadzony przez Fundację CultureLab, jest obecnie największą bazą danych, monitorującą aktywność organizacji oraz instytucji pomocowych, działających na rzecz ukraińskich uchodźców w całej Polsce.

Celem zagwarantowania rzetelności danych, już po raz drugi (od 24 lutego 2022 roku) zespół Mapuj Pomoc przeprowadził kompleksową aktualizację wszystkich punktów pomocowych uwzględnionych w portalu. Proces aktualizacji przebiegał w kilku etapach: kontakt mailowy, telefoniczny, a także research internetowy (w przypadku organizacji, z którymi nie udało się skontaktować w sposób tradycyjny). Sprawdzono informacje dotyczące działalności **1104 placówek z całej Polski**. Aktualizacja umożliwiła potwierdzenie kto, gdzie i w jakiej formie wciąż podejmuje działania pomocowe. Zweryfikowano również, które placówki zakończyły lub zmieniły swoją działalność pomocową deklarowaną we wcześniejszym okresie.

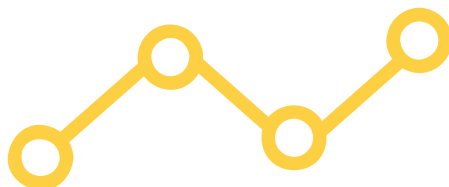
PORÓWNANIE DANYCH

Po pierwszej aktualizacji 1 sierpnia w bazie Mapuj Pomoc wykazano:

- **1053 aktywnych placówek** (o 756 więcej niż w kwietniu 2022 roku)
- najwięcej aktywnych inicjatyw pomocowych w województwach: **mazowieckim, małopolskim oraz podkarpackim**.

Po drugiej aktualizacji (30 listopada 2022 r.) w bazie Mapuj Pomoc :

- **1009 placówek** potwierdziło swoją aktywność pomocową;
- w ciągu 4 miesięcy od wcześniejszej aktualizacji **291 placówek** zakończyło swoją aktywność pomocową;
- najwięcej aktywnych inicjatyw pomocowych wykazano w województwach: **mazowieckim (260), małopolskim (119) oraz podkarpackim (68)**;
- najwięcej punktów pomocowych, które zakończyły swoje działania wykazano w województwach: **śląskim (33), mazowieckim (31) i łódzkim (20)**.



OGÓLNE STATYSTYKI



1375

LICZBA PUNKTÓW WSPARCIA DLA UCHODźCÓW DODANYCH DO BAZY MAPUJ POMOC W OKRESIE 24.02.2022 - 30.11.2022



1009

LICZBA PUNKTÓW UDZIELAJĄCYCH WSPARCIA UCHODźCOM NA DZIEŃ 30.11.2022



366

LICZBA PUNKTÓW, KTÓRE ZAPRZESTAŁY UDZIELANIA WSPARCIA UCHODźCOM DO DNIA 30.11.2022

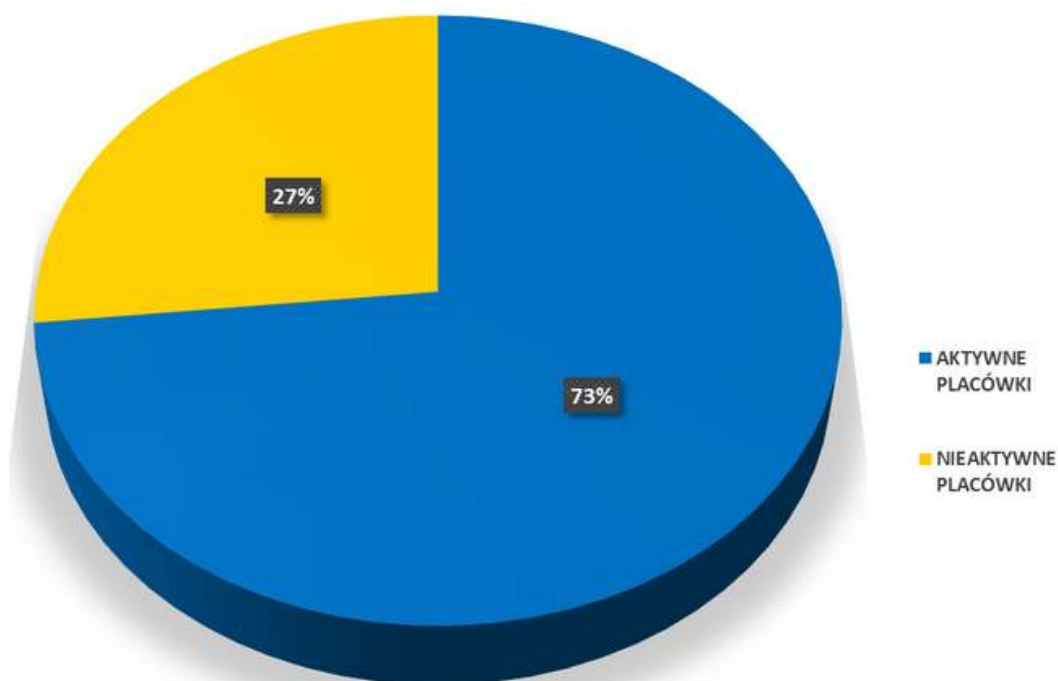


>40

LICZBA UWZGLĘDNIONYCH KATEGORII POMOCY MATERIALNEJ I USŁUGOWEJ

(w tym m.in.: pomoc prawna, medyczna, edukacyjna, psychologiczna, materialna czy mieszkaniowa)

PLACÓWKI AKTYWNE UDZIELAJĄCE POMOCY VS PLACÓWKI JUŻ NIEAKTYWNE PO 9 MIESIĄCACH OD ESKALACJI KONFLIKTU ROSYJSKO-UKRAIŃSKIEGO



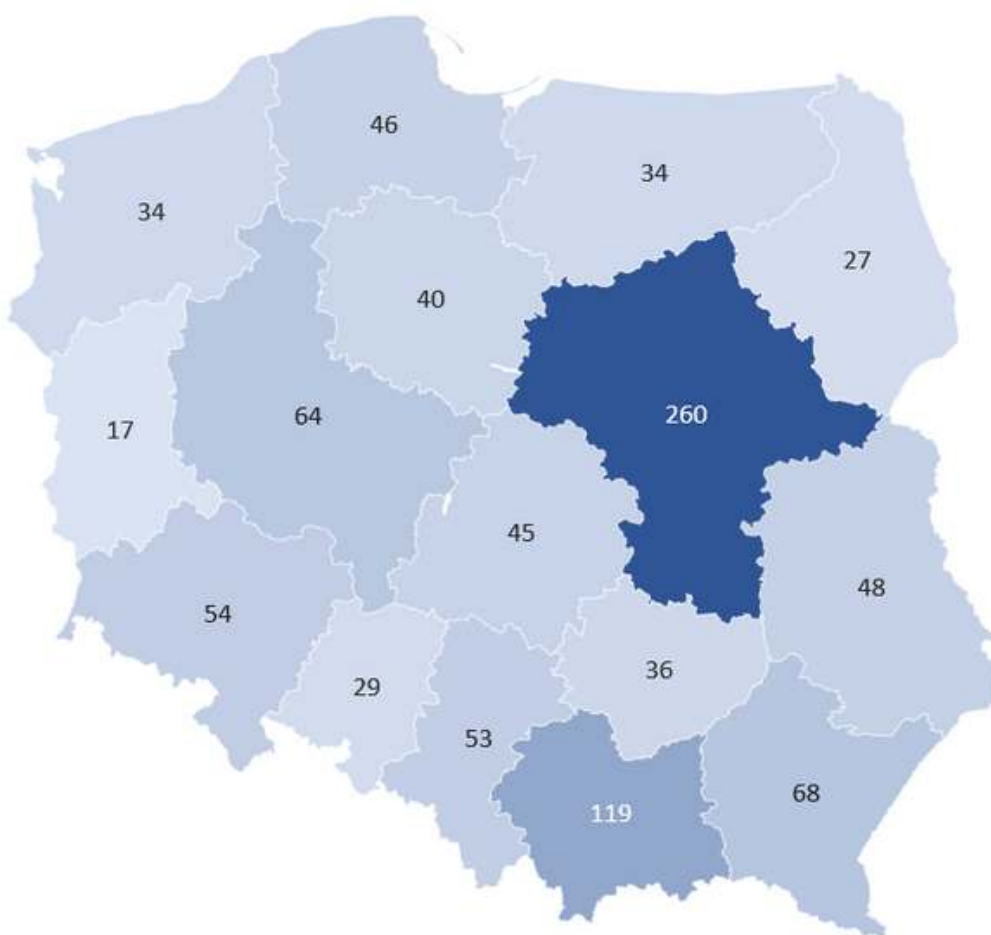
PLACÓWKI UDZIELAJĄCE WSPARCIA - LISTOPAD 2022

1009

LICZBA ZMAPOWANYCH PLACÓWEK, INFOLINII I PORTALI
INTERNETOWYCH UDZIELAJĄCYCH WSPARCIA UCHODźCOM
NA DZIEŃ 30.11.2022

Uwzględniono tu "aktywne placówki", czyli punkty wsparcia dla osób uchodźczych z Ukrainy, które zostały zmapowane jako działające lub przygotowane do udzielania pomocy po 24 lutego 2022 i które kontynuują swoją działalność na dzień 30.11.2022.

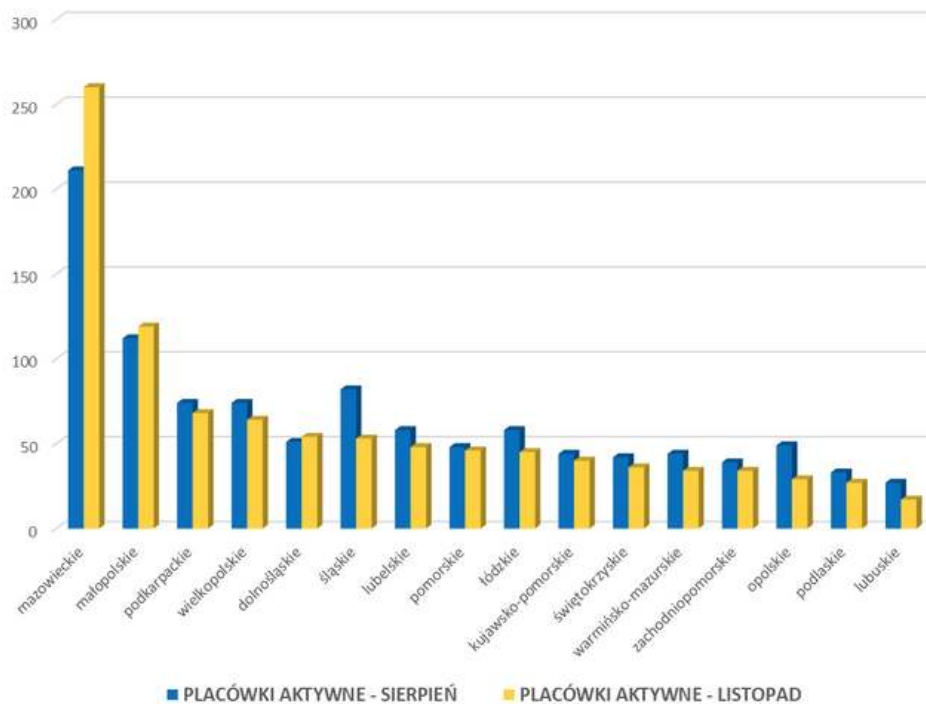
LICZBA AKTYWNYCH PUNKTÓW POMOCOWYCH W POLSCE - PODZIAŁ NA WOJEWÓDZTWA



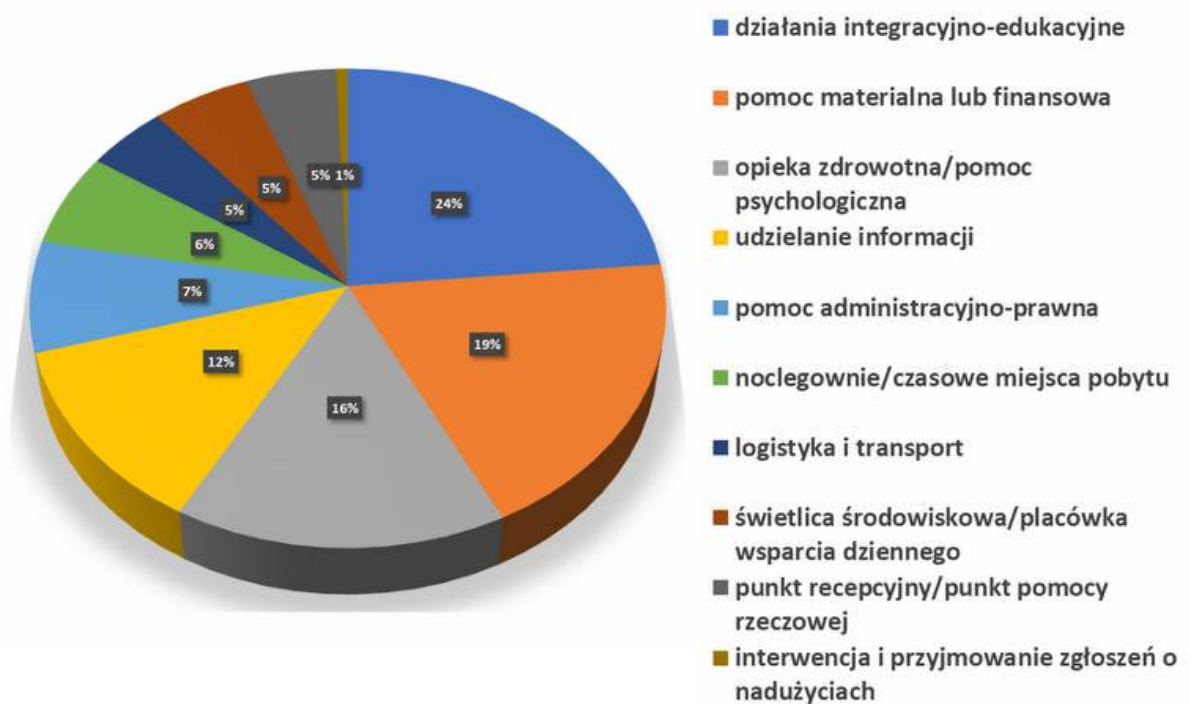
mazowieckie	260
małopolskie	119
podkarpackie	68
wielkopolskie	64
śląskie	53
lubelskie	48
dolnośląskie	54
łódzkie	45
kujawsko-pomorskie	40
pomorskie	46
świętokrzyskie	36
warmińsko-mazurskie	34
opolskie	29
zachodnio-pomorskie	34
podlaskie	27
lubuskie	17

AKTYWNE PLACÓWKI

LICZBA AKTYWNYCH PLACÓWEK POMOCOWYCH DZIAŁAJĄCYCH W SIERPNIU 2022 r. VS W LISTOPADZIE 2022 r. W PODZIALE NA WOJEWÓDZTWA



RODZAJ DZIAŁAŃ OFEROWANYCH PRZEZ PLACÓWKI UDZIELAJĄCE WSPARCIA UCHODźCOM na dzień 30.11.2022



PLACÓWKI, KTÓRE ZAPRZESTAŁY UDZIELANIA POMOCY

366

ŁĄCZNA LICZBA ZMAPOWANYCH PLACÓWEK UDZIELAJĄCYCH POMOCY UCHODźCOM, KTÓRE ZAPRZESTAŁY DZIAŁAŃ W OKRESIE 1.06.2022 - 30.11.2022

291

LICZBA ZMAPOWANYCH PLACÓWEK, KTÓRE ZAPRZESTAŁY DZIAŁAŃ W OSTATNIM OKRESIE 1.08.2022 - 30.11.2022

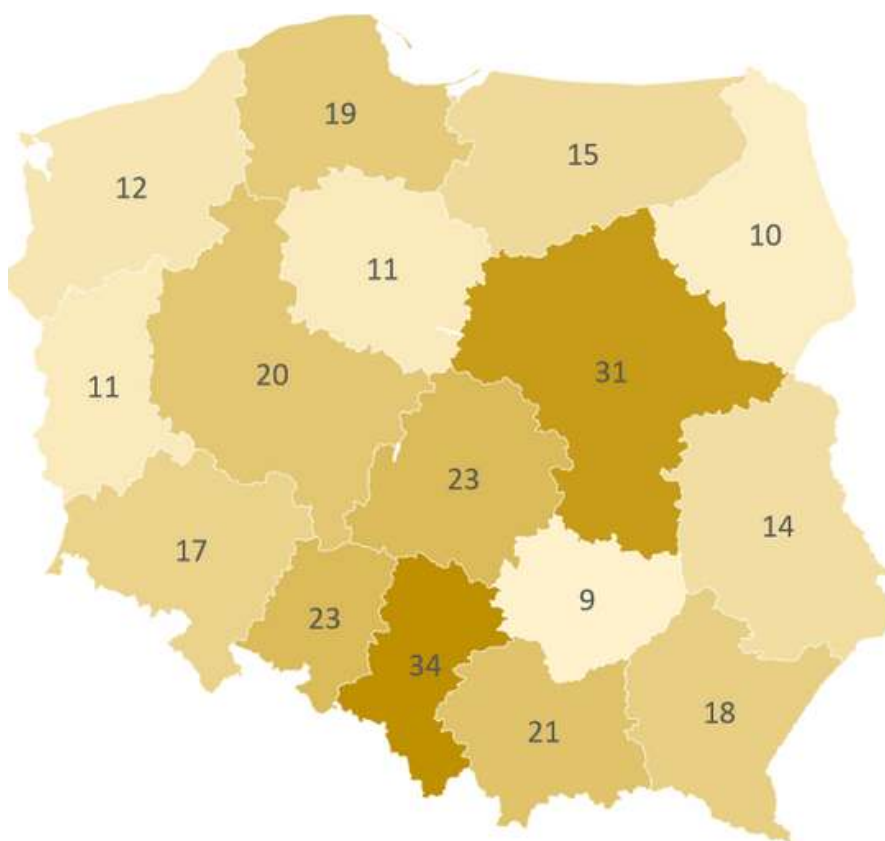
Placówki nieaktywne - punkty wsparcia uchodźców z Ukrainy, które zostały zmapowane jako działające lub przygotowane do udzielania pomocy tuż po 24.02.2022, a następnie zaprzestały działań pomocowych.

W ramach I aktualizacji (1 czerwca 2022 r. - 31 lipca 2022 r.) odnotowano zaprzestanie działalności przez 75 placówek pomocowych.

W okresie 1 sierpnia 2022 r. - 30 listopada 2022 r. 291 kolejnych placówek zakończyło swoje działania pomocowe.

Poniżej wykres prezentujący zmiany pomocowe w ostatnim okresie objętym aktualizacją: 1.08.2022 - 30.11.2022.

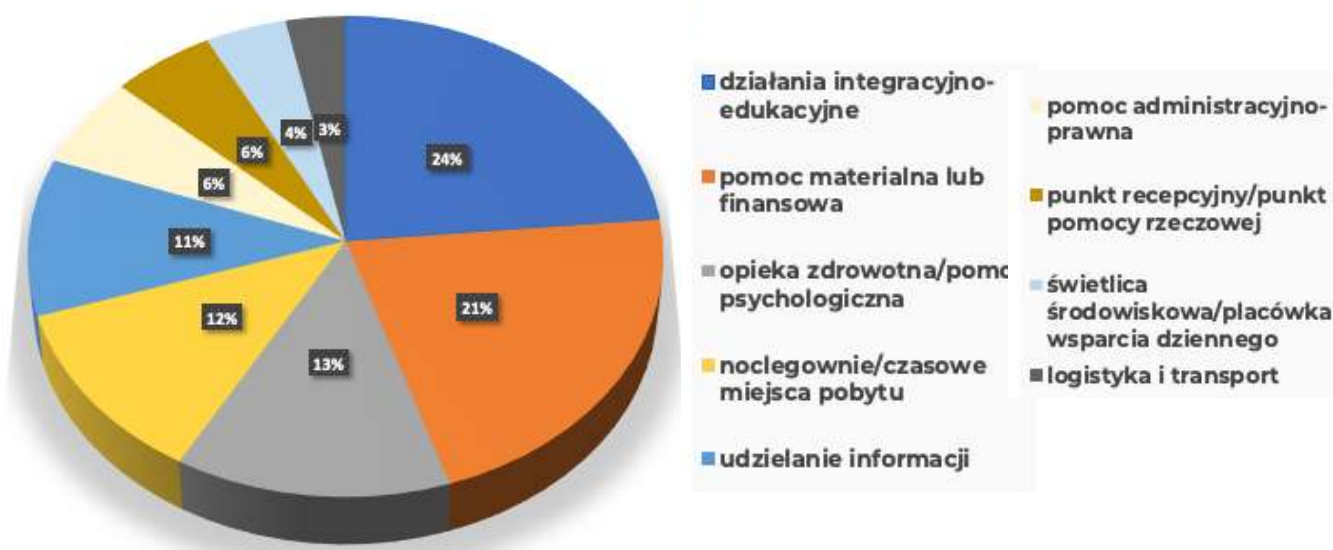
LICZBA ORGANIZACJI, KTÓRE ZAPRZESTAŁY DZIAŁAŃ POMOCOWYCH NA RZECZ UCHODźCÓW w okresie 1.08 2022 - 30.11.2022



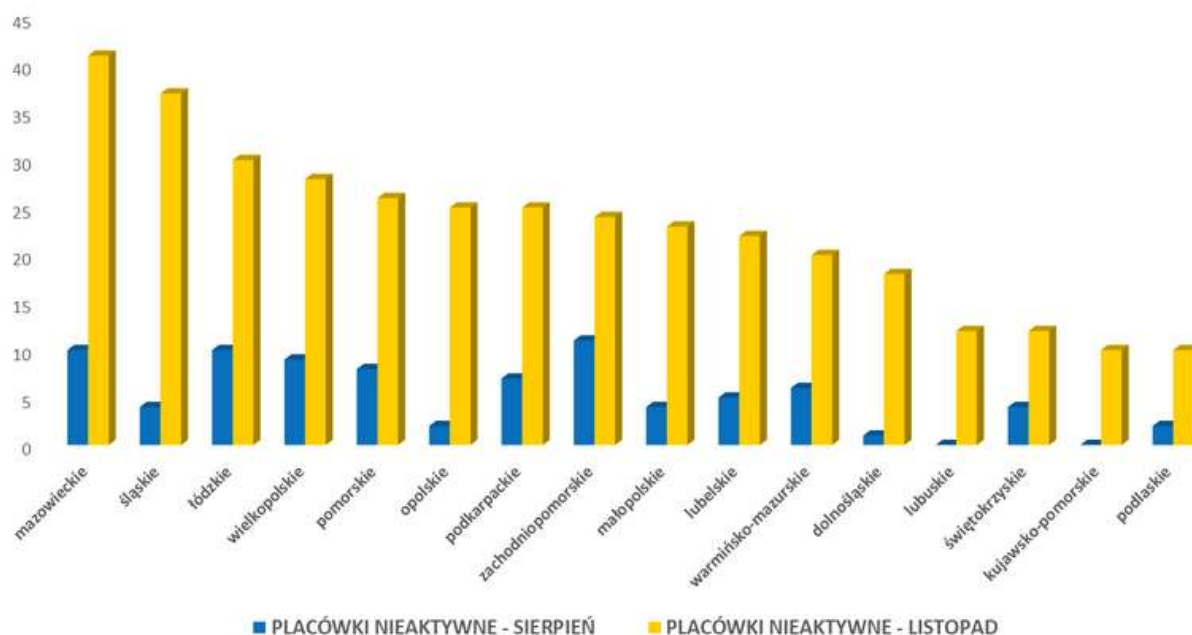
śląskie	34
mazowieckie	31
łódzkie	23
opolskie	23
małopolskie	21
pomorskie	19
podkarpackie	18
dolnośląskie	17
warmińsko-mazurskie	15
lubelskie	14
zachodniopomorskie	12
kujawsko-pomorskie	11
lubuskie	11
podlaskie	10
wielkopolskie	20
świętokrzyskie	9

KATEGORIE ZAKOŃCZONYCH DZIAŁAŃ POMOCOWYCH

KATEGORIE DZIAŁAŃ POMOCOWYCH ZAPRZESTANYCH W OKRESIE SIERPIEŃ - LISTOPAD 2022 R.



LICZBA PLACÓWEK, KTÓRE ZAPRZESTAŁY DZIAŁAŃ POMOCOWYCH - STAN NA SIERPIEŃ VS LISTOPAD 2022 R. W PODZIALE NA WOJEWÓDZTWA



LICZBA PLACÓWEK W MAPUJ POMOC - DYNAMIKA ZMIAN

1375

**ŁĄCZNA LICZBA ZMAPOWANYCH PLACÓWEK UDZIELAJĄCYCH
POMOCY UCHODźCOM W OKRESIE 24.02.2022 - 30.11.2022**

Od początku eskalacji konfliktu Fundacja CultureLab mapuje placówki udzielające wsparcia uchodźcom z Ukrainy. Informacje na temat nowych punktów zbierane są w oparciu o dane z portali miejskich, mediów społecznościowych i innych źródeł.

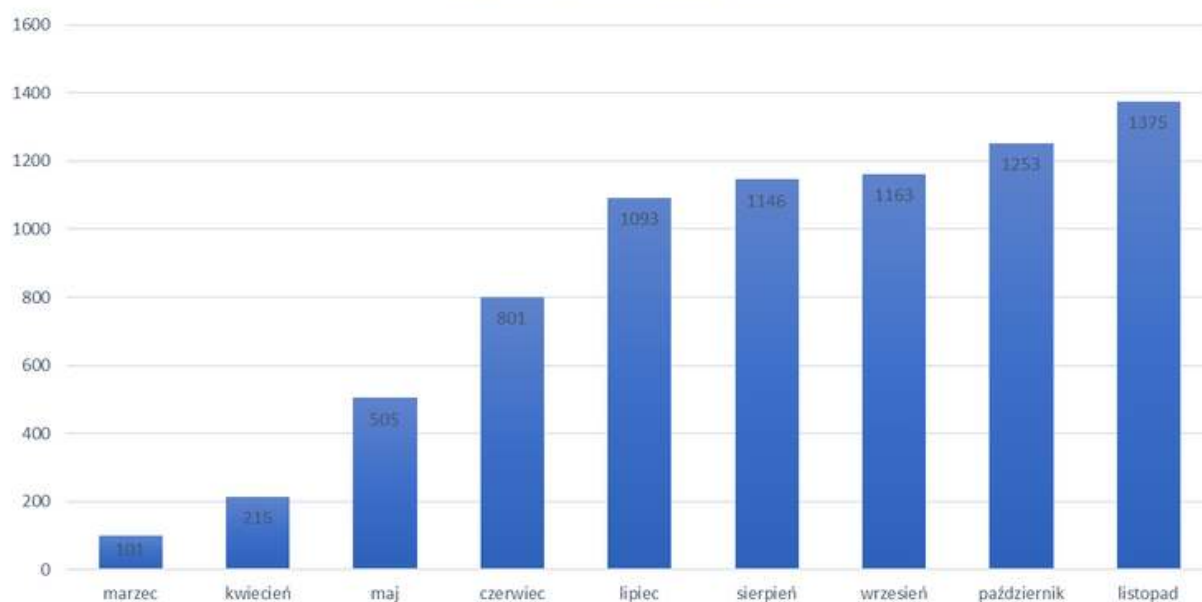
Początkowo baza poszerzała się o ok. 200 placówek miesięcznie. Po upływie 9 miesięcy zespół Fundacji wciąż odnajduje niezmapowane instytucje i organizacje, które dopiero rozpoczęły swoje działania na rzecz ukraińskich uchodźców lub takie, które działały już wcześniej, ale teraz stały się bardziej widoczne i możliwe do odnalezienia w terenie.

Poniżej wykres przedstawiający dynamikę mapowania nowych inicjatyw.

- Należy zauważyć, że część z placówek przedstawionych na wykresie jest już obecnie nieaktywna i zakończyła swoje działania do 30.11.2022. Ze szczegółami można zapoznać się na str. 6-7 niniejszego raportu.

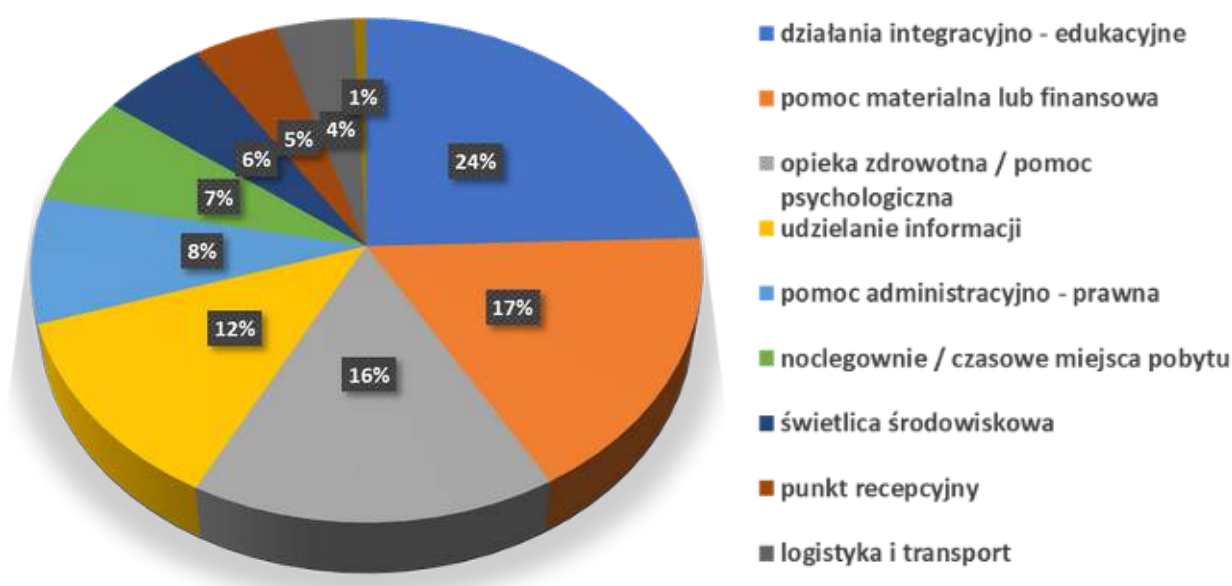
LICZBA NOWO DODANYCH/ZMAPOWANYCH PUNKTÓW POMOCOWYCH W PORTALU MAPUJ POMOC NA PRZESTRZENI OSTATNICH 9 MIESIĘCY

**NOWO ZMAPOWANE PUNKTY POMOCOWE
MARZEC - LISTOPAD 2022**

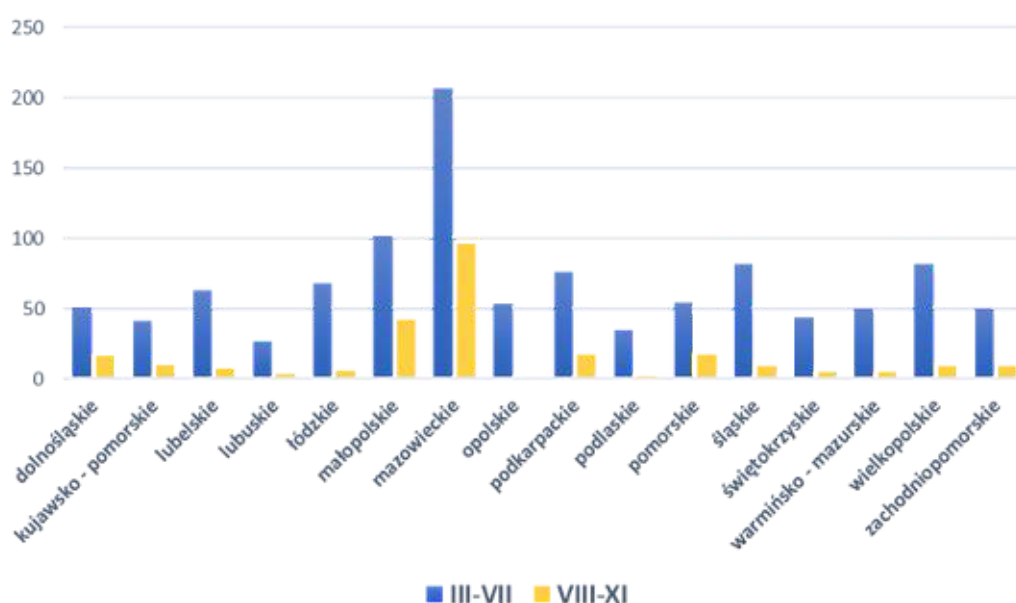


KATEGORIE NOWO ZMAPOWANYCH DZIAŁAŃ POMOCOWYCH

KATEGORIE DZIAŁAŃ POMOCOWYCH ZMAPOWANYCH W OKRESIE SIERPIEŃ - LISTOPAD 2022 R.



LICZBA PLACÓWEK, KTÓRE ROZPOCZĘŁY DZIAŁANIA POMOCOWE W OKRESIE II-VII VS VIII-IX W PODZIALE NA WOJEWÓDZTWA



AKTUALIZACJE



TRENDY-OBSERWACJE



- Sytuacja na mapie pomocy jest dynamiczna i bardzo zmienna. Z łącznej liczby 1375 zmapowanych placówek, do końca listopada działalność utrzymało 1009 punktów. 24% zakończonych działań dotyczyło integracji i edukacji, 21% pomocy materialnej i finansowej, a 13% pomocy psychologicznej.
- Najwięcej zamkniętych projektów odnotowano w województwie mazowieckim (42 punkty). Jednocześnie w tym samym województwie odnotowano największą liczbę nowo zgłaszanych punktów pomocowych (44 punkty).
- Brak równej dystrybucji pomocy w Polsce widoczny jest na mapie 1 - "Liczba aktywnych punktów pomocowych w Polsce - podział na województwa". 260 lokalizacji w województwie mazowieckim przebija 2-krotnie drugie pod względem największej liczby punktów pomocowych województwo - małopolskie (119 punktów), a niemal 9 -10 krotnie województwo lubuskie (17 punktów), podlaskie (27 punkty) czy zachodniopomorskie (34 punkty).
- W ciągu ostatnich 9 miesięcy zamknięto 37 placówek w województwie śląskim, 30 w łódzkim czy 27 w opolskim. Liczby te są podobne do tych w województwie mazowieckim, ale w powyższych trzech województwach oznaczają zmniejszenie liczby dostępnych placówek pomocowych o 20 - 50%.
- Najmniejsze zmiany w liczbie placówek odnotowano w województwach: podlaskim, kujawsko - pomorskim, świętokrzyskim i lubuskim.
- Jednocześnie również najmniej aktywnych punktów pomocowych, od początku trwania działań militarnych w Ukrainie, znajduje się w województwach lubuskim i podlaskim oraz zachodniopomorskim.

- Regiony z największą liczbą organizacji pomocowych to niemal niezmiennie od 9 miesięcy województwa: mazowieckie, małopolskie, podkarpackie, wielkopolskie oraz śląskie.
- Śledząc kategorie działań pomocowych, można zauważyć, że do tych najczęściej spotykanych należą: działania integracyjno - edukacyjne (418 punktów), opieka zdrowotna (276 punktów), pomoc materialno - finansowa (292 punkty).
- W ciągu ostatnich 4 miesięcy (1 sierpnia - 30 listopada 2022 r.) procentowo najwięcej przybyło:
 - świetlic środowiskowych (wzrost o 63%);
 - punktów interwencyjnych i przyjmowania zgłoszeń (57%);
 - punktów recepcyjnych (48%).
- W ciągu ostatnich 4 miesięcy (1 sierpnia - 30 listopada 2022 r.) liczbowo najwięcej przybyło:
 - działań integracyjnych (108 nowych punktów);
 - pozaszpitalnych punktów opieki zdrowotnej (46 nowych punktów);
 - świetlic środowiskowych (37 nowych punktów).

KONTAKT

 www.mapujpomoc.pl
 mapujpomoc@culturelab.pl

 www.facebook.com/mapujpomocpl
 [@mapujpomoc](https://www.instagram.com/mapujpomoc)

PARTNERZY





www.mapujpomoc.pl

AUG-NOV
20
22

HELP MAP IN POLAND

TRENDS & CHANGES

GENERAL INFO

This report follows the updating of the Mapuj Pomoc database, carried out in the period from August 1 to November 30, 2022. The Mapuj Pomoc portal, created and maintained by the CultureLab Foundation, is currently the largest database monitoring the activity of organizations and aid institutions working for Ukrainian refugees throughout Poland.

In order to guarantee the reliability of data, for the second time (since February 24, 2022) the Mapuj Pomoc team has carried out a comprehensive update of all help points included in the portal. The update process was carried out in several stages: e-mail contact, telephone contact, as well as Internet research (in the case of organizations that could not be contacted in a traditional way). Information on the activities of **1,104 facilities from all over Poland** was checked. The update made it possible to confirm which assistance activities are ongoing, as well as where they are happening and what form they take. It was also verified which institutions ended or changed their previously declared aid activities.

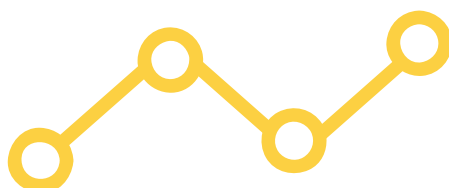
COMPARING DATA

After the first update on August 1, the Mapuj Pomoc database showed:

- **1,053 active points (756 more than in April 2022)**
- the majority of active aid initiatives in the following voivodships: Mazowieckie, Małopolskie and Podkarpackie.

After the second update (November 30, 2022) in the Mapuj Pomoc database:

- **1,009 institutions confirmed their aid activity;**
- within 4 months from the previous update, **291 facilities** ended their aid activity;
- the majority of active aid initiatives were reported in the following voivodeships: **Mazowieckie (260), Małopolskie (119) and Podkarpackie (68);**
- the largest number of aid points that ended their activities were shown in the following voivodeships: **Śląskie (33), Mazowieckie (31) and Łódzkie (20).**



GENERAL STATS



1375

NUMBER OF REFUGEE SUPPORT POINTS ADDED TO THE MAPUJ POMOC DATABASE IN THE PERIOD FEBRUARY 24, 2022 - NOV 30, 2022



1009

NUMBER OF POINTS SUPPORTING REFUGEES AS OF NOV 30, 2022



366

NUMBER OF POINTS THAT STOPPED SUPPORTING REFUGEES BY NOV 30, 2022

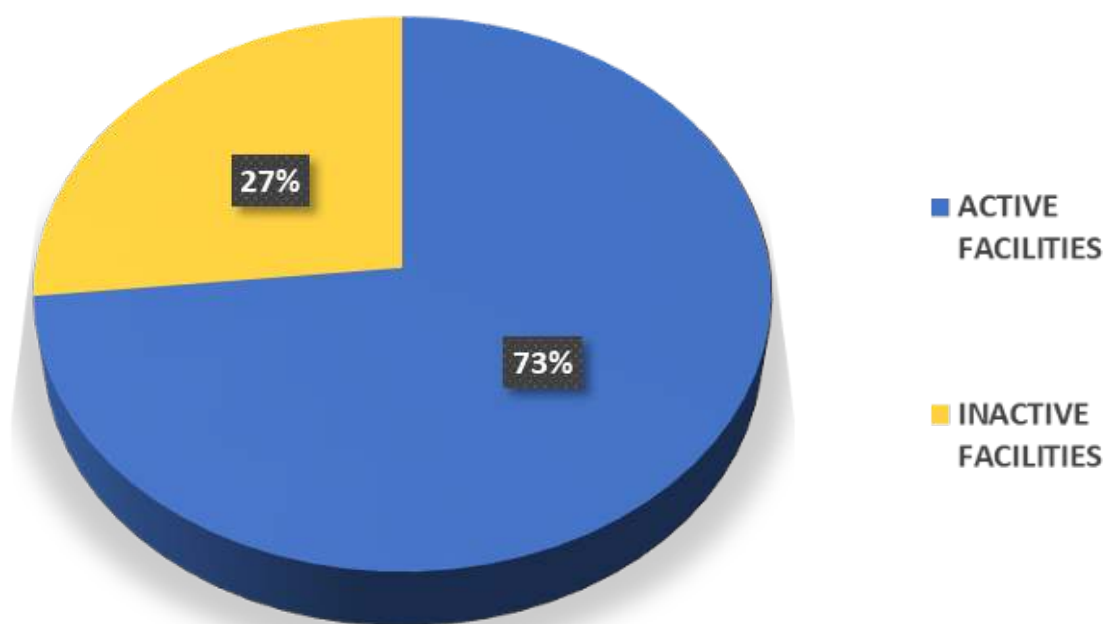


>40

NUMBER OF MATERIAL AND SERVICE ASSISTANCE CATEGORIES COVERED

(including, among others: legal, medical, educational, psychological, material or housing assistance)

ORGANIZATIONS ACTIVELY PROVIDING HELP VS ORGANIZATIONS ALREADY INACTIVE 9 MONTHS FROM THE ESCALATION OF THE RUSSIAN-UKRAINIAN CONFLICT



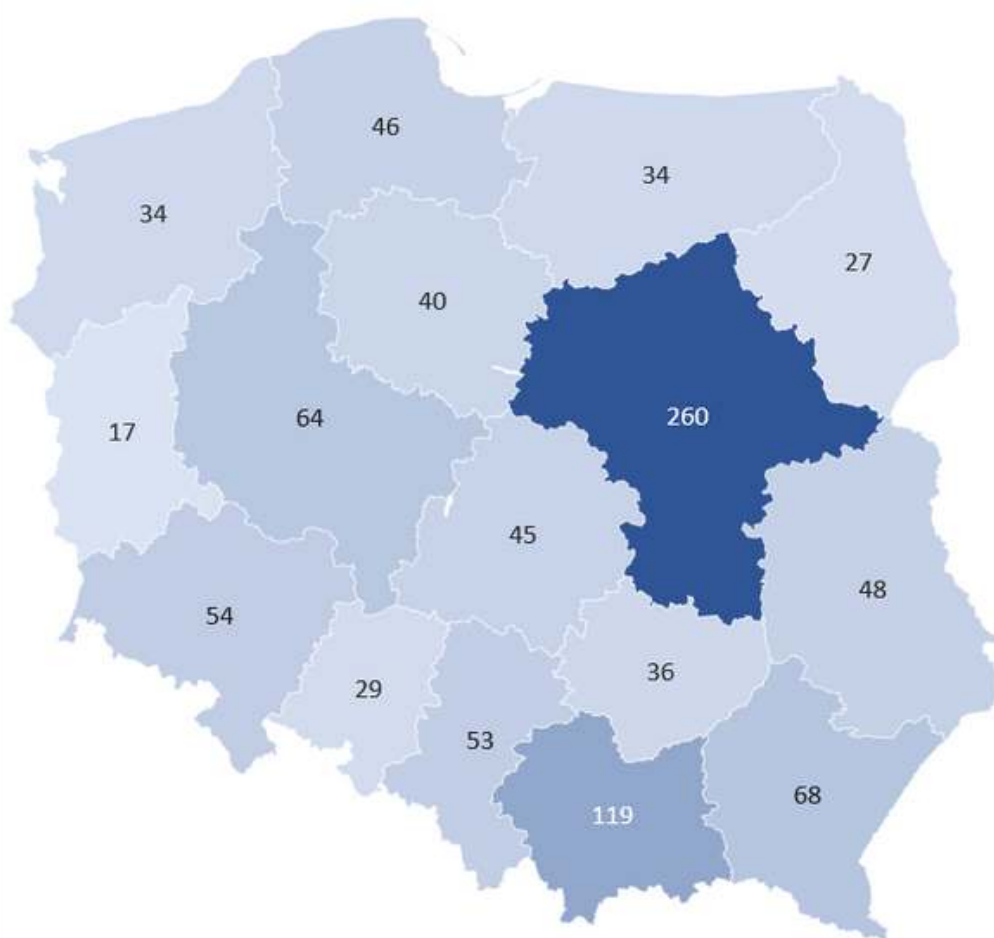
ORGANIZATIONS PROVIDING SUPPORT - NOVEMBER 2022

1009

NUMBER OF MAPPED FACILITIES, HOTLINES AND ONLINE PORTALS PROVIDING SUPPORT TO REFUGEES AS OF NOV 30, 2022

Included here are "active facilities," *i.e.*, support points for Ukrainian refugees that have been mapped as operating or prepared to provide assistance after February 24, 2022, and that continue to operate as of November 30, 2022.

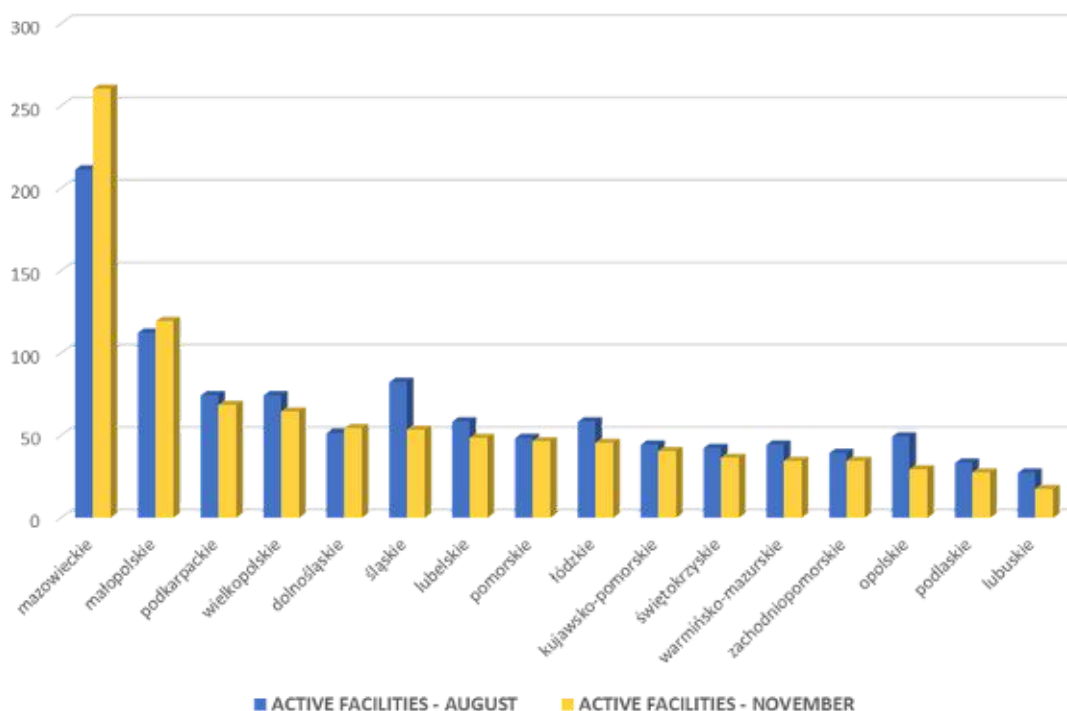
NUMBER OF ACTIVE HELP POINTS IN POLAND - BREAKDOWN BY PROVINCE



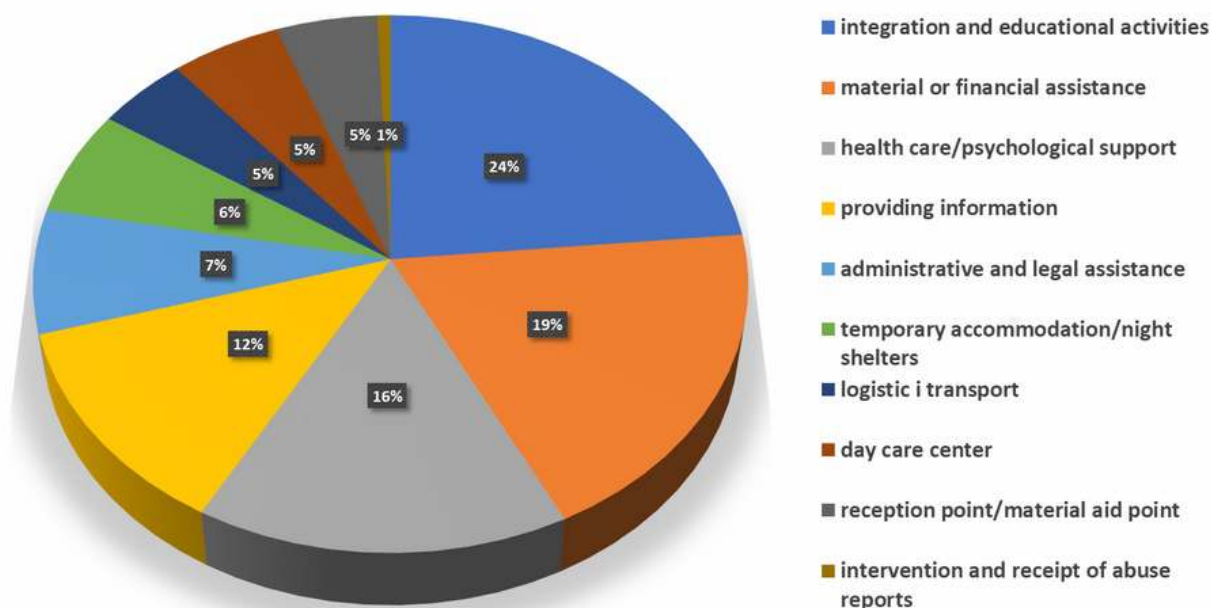
mazowieckie	260
małopolskie	119
podkarpackie	68
wielkopolskie	64
śląskie	53
lubelskie	48
dolnośląskie	54
łódzkie	45
kujawsko-pomorskie	40
pomorskie	46
świętokrzyskie	36
warmińsko-mazurskie	34
opolskie	29
zachodniopomorskie	34
podlaskie	27
lubuskie	17

ACTIVE FACILITIES

NUMBER OF ACTIVE ASSISTANCE POINTS OPERATING IN AUGUST 2022 VS IN NOVEMBER 2022, BY PROVINCE



TYPE OF ACTIVITIES OFFERED BY PLACES PROVIDING SUPPORT TO REFUGEES, as of NOV 30, 2022



FACILITIES THAT STOPPED PROVIDING ASSISTANCE

366

TOTAL NUMBER OF MAPPED FACILITIES PROVIDING ASSISTANCE TO REFUGEES THAT CEASED OPERATIONS IN THE PERIOD 01/06/2022 - 30/11/2022

291

NUMBER OF MAPPED FACILITIES THAT STOPPED OPERATION DURING THE LAST PERIOD 01/08/2022 - 30/11/2022

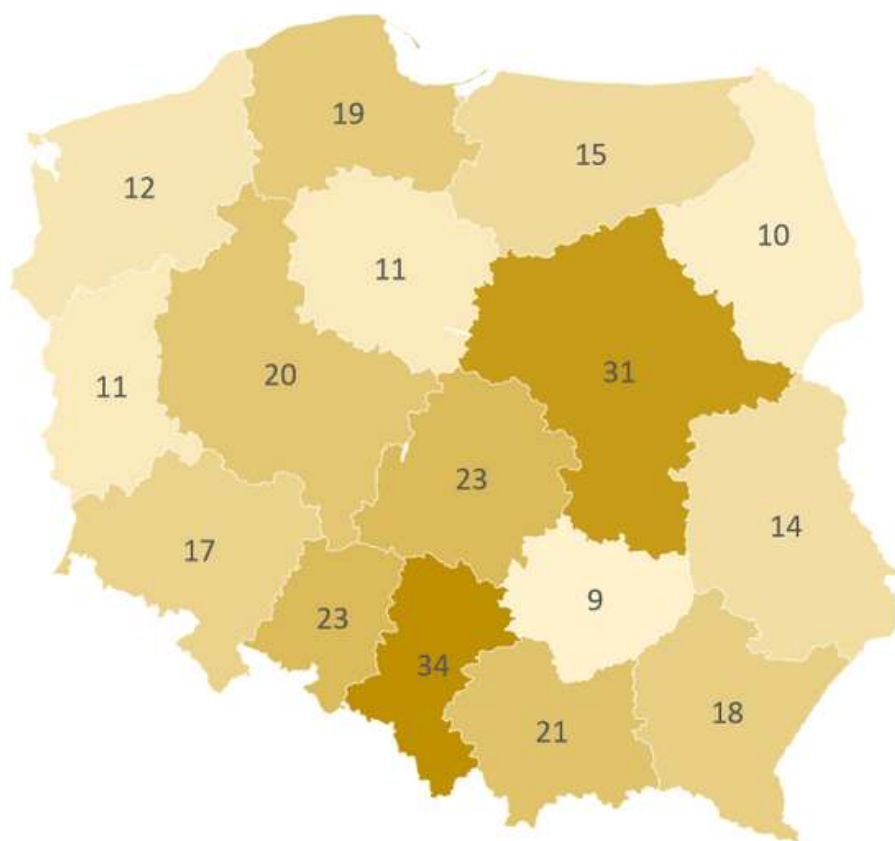
Inactive facilities - support points for refugees from Ukraine that have been mapped as operating or prepared to provide assistance just after February 24, 2022, and then ceased assistance activities.

As part of the first update (June 1, 2022 - July 31, 2022), 75 aid facilities ceased operations.

In the period from August 1, 2022 to November 30, 2022, 291 further facilities completed their assistance activities.

Below is a chart presenting aid changes in the last period covered by the update: August 1, 2022 - November 30, 2022.

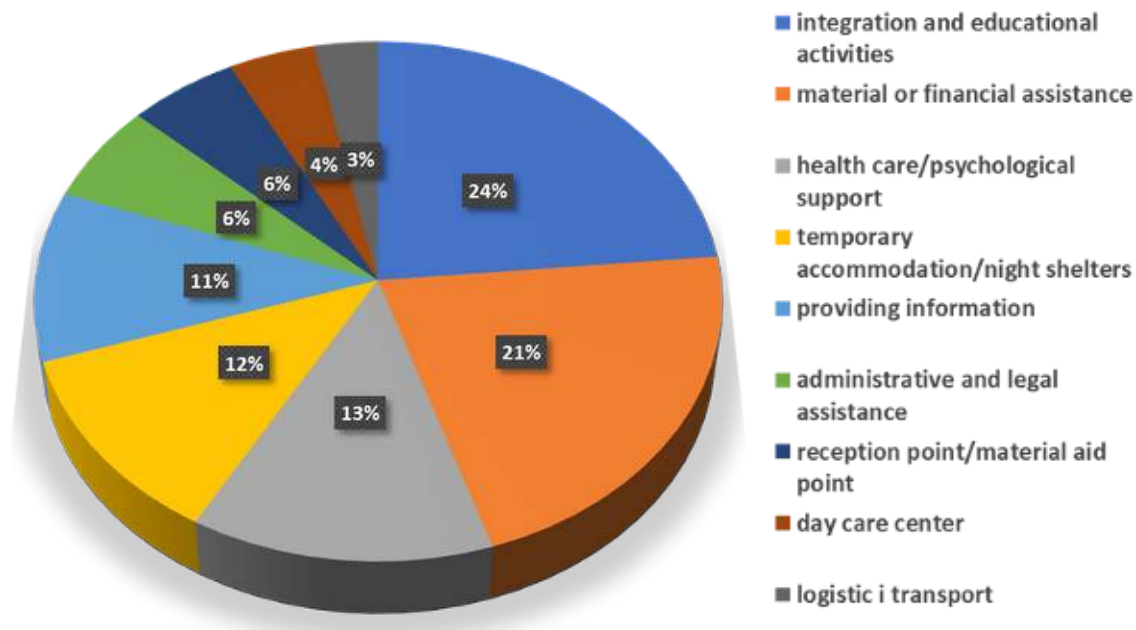
NUMBER OF ORGANIZATIONS THAT STOPPED ASSISTANCE ACTIVITIES FOR REFUGEES in the period 01/08/2022 - 30/11/2022



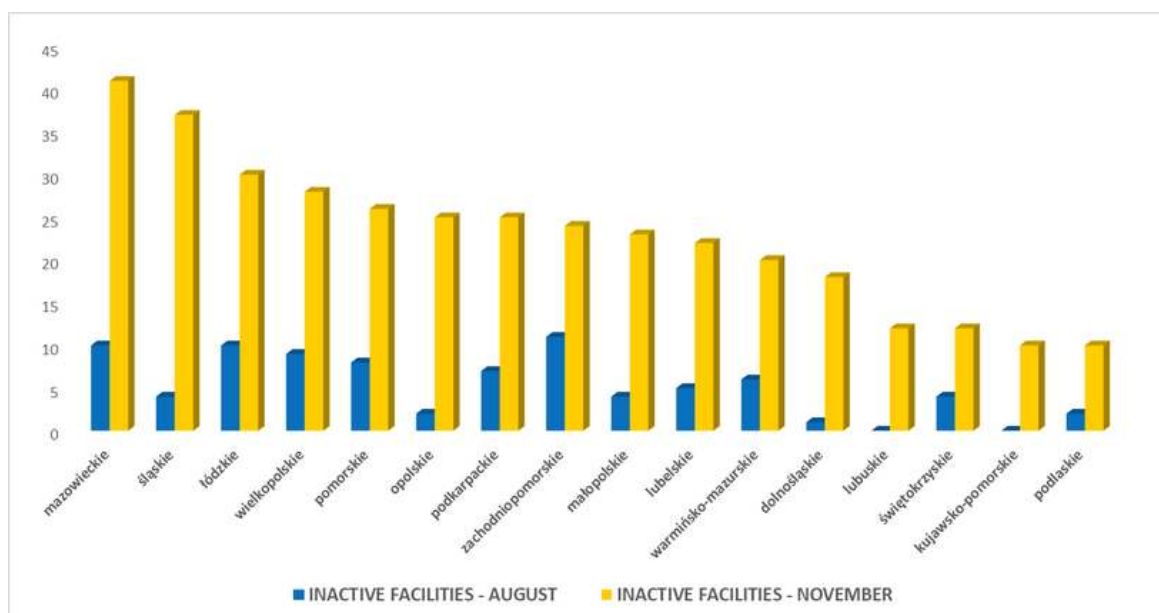
śląskie	34
mazowieckie	31
łódzkie	23
opolskie	23
małopolskie	21
pomorskie	19
podkarpackie	18
dolnośląskie	17
warmińsko-mazurskie	15
lubelskie	14
zachodniopomorskie	12
kujawsko-pomorskie	11
lubuskie	11
podlaskie	10
wielkopolskie	20
świętokrzyskie	9

CATEGORIES OF CEASED ASSISTANCE ACTIVITIES

CATEGORIES OF AID ACTIVITIES DISCONTINUED in Aug - Nov 2022



NUMBER OF FACILITIES WHICH STOPPED ASSISTANCE ACTIVITIES - AS AT AUGUST VS NOVEMBER 2022, BY VOIVODESHIP



NUMBER OF FACILITIES IN MAPUJ POMOC - DYNAMICS OF CHANGE

1375

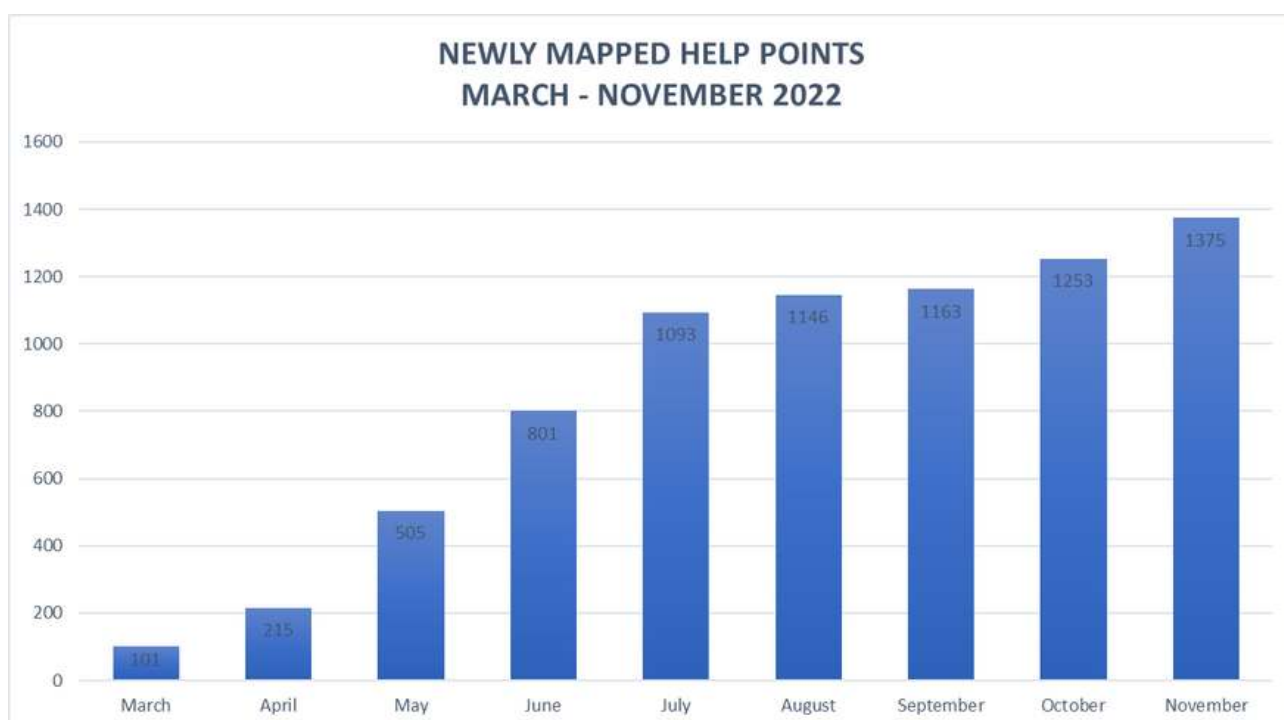
TOTAL NUMBER OF MAPPED FACILITIES PROVIDING ASSISTANCE TO REFUGEES IN THE PERIOD FEBRUARY 24, 2022 - NOV 30, 2022

Since the beginning of the escalation of the conflict, the CultureLab Foundation has been mapping facilities providing support to refugees from Ukraine. Information on new points is collected based on data from city portals, social media and other sources.

Initially, the base was expanding by about 200 facilities a month. After 9 months, the Foundation's team is still finding unmapped institutions and organizations that have just started their activities for Ukrainian refugees or those that have been active before, but have now become more visible and possible to find.

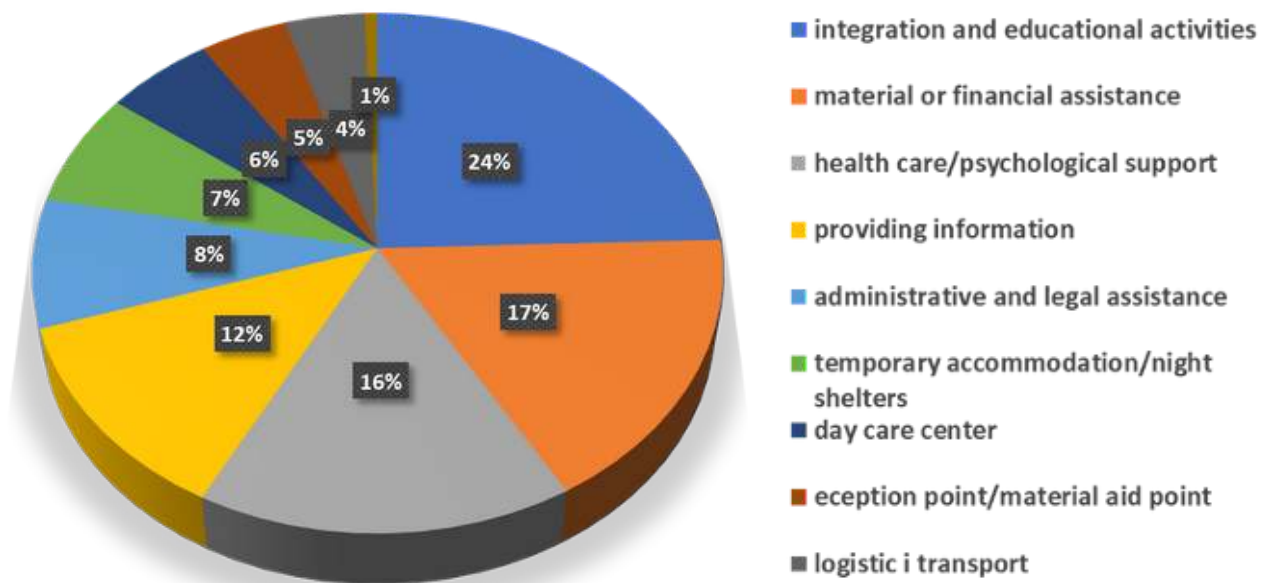
- The chart below shows the dynamics of mapping new initiatives. It should be noted that some of the facilities presented in the chart are already inactive and ended their operations by November 30, 2022. Details can be found on pages 6-7 of this report.

NUMBER OF NEWLY ADDED HELP POINTS ON THE MAPUJ POMOC PORTAL DURING THE LAST 9 MONTHS

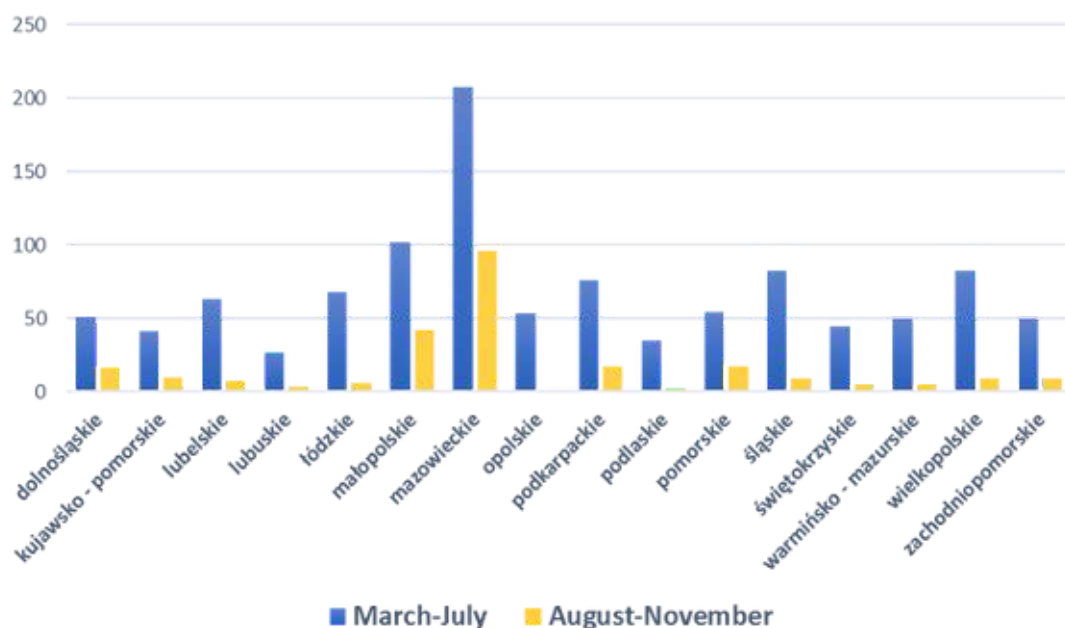


CATEGORIES OF NEWLY MAPPED AID ACTIVITIES

CATEGORIES OF AID ACTIVITIES MAPPED in August - November 2022



NUMBER OF FACILITIES THAT STARTED ASSISTANCE ACTIVITIES IN THE PERIOD OF FEBRUARY-JULY VS AUGUST-NOVEMBER, BY VOIVODESHIP



UPDATES



TRENDS-OBSERVATIONS



- The situation on the help map is dynamic and very changeable. Out of the total number of 1,375 mapped facilities, 1,009 remained operational by the end of November. 24% of completed activities concerned integration and education, 21% material and financial assistance, and 13% psychological assistance.
- Most closed projects were recorded in the Mazowieckie Voivodship (42 points). At the same time, the same voivodeship recorded the highest number of newly reported aid points (44 points).
- The lack of equal distribution of aid in Poland is visible on map 1 - "Number of active help points in Poland - breakdown by province". 260 locations in the Mazowieckie voivodeship outperform the other voivodeships with double the number found in Małopolskie (119 points), which is the second largest, and almost 9-10 times more than in the Lubuskie (17 points), Podlaskie (27 points) or Zachodniopomorskie (34 points) voivodeships.
- 37 facilities in the Śląskie voivodeship, 30 in Łódzkie and 27 in Opolskie voivodeship have been closed in the last 9 months. These figures are similar to those in the Mazowieckie voivodeship, but in the above three voivodeships they mean a reduction in the number of available aid facilities by 20 - 50%.
- The smallest changes in the number of facilities were recorded in the following voivodeships: Podlaskie, Kujawsko-Pomorskie, Świętokrzyskie and Lubuskie.
- At the same time, the smallest number of active aid points, since the beginning of military operations in Ukraine, are to be found in Lubuskie, Podlaskie and Zachodniopomorskie voivodeships.

- The regions with the largest number of aid organizations have almost invariably been the following voivodeships for 9 months: Mazowieckie, Małopolskie, Podkarpackie, Wielkopolskie and Śląskie.
 - Looking at the categories of assistance activities, the most common ones include: integration and educational activities (418 points), health care (276 points), material and financial assistance (292 points).
 - In the last 4 months (August 1 - November 30, 2022), the largest percentage increase was in the following areas:
 - day-care centers (increase by 63%);
 - intervention and receipt of abuse reports points (57%);
 - reception points (48%).
 - In the last 4 months (August 1 - November 30, 2022), the largest increase in numbers was in the following areas:
 - integration activities (108 new points);
 - non-hospital health care points (46 new points);
 - day-care centers (37 new points).
-

CONTACT

 www.mapujpomoc.pl
 mapujpomoc@culturelab.pl

 www.facebook.com/mapujpomocpl
 [@mapujpomoc](https://www.instagram.com/mapujpomoc)

PARTNERS

